

# Asociación Gnóstica de Estudios de Antropología y Ciencias Asociación Civil

Casa de la Cultura de Coatzintla




## La Atlántida y los Hijos del Quinto Sol

Viernes 22 de Febrero de 2013

La Escuela de Atenas  
Rafael Sanzio

Platón- Libro Timeo






Platón basa sus escritos en las narraciones que le hicieron en el viejo Egipto de los faraones los sabios sacerdotes de Sais al historiador griego llamado Solón, quienes le dijeron que la Atlántida había sido destruida 9.000 años antes de platicar con él.

Solón confió sus secretos a Critias, quien a su vez se los narra a Platón y recibe la misión de hacer público este enigma.

La Atlántida fue situada por Platón más allá de las columnas de Hércules o el Estrecho de Gibraltar



Los reinos de la Atlántida formaban una confederación gobernada a través de leyes, las cuales se encontraban escritas en una columna de oricalco, en el Templo de Poseidón. Las principales leyes eran aquellas que disponían que los distintos reyes debían ayudarse mutuamente, no atacarse unos a otros.

**La Justicia y la Virtud eran propios del gobierno de la Atlántida**

# La Atlantida

Physical Map of the World, April 2005

AUSTRALIA Independent state  
Bermuda Dependency or area of special sovereignty  
Sicily / AZORES Island / island group  
★ Capital  
Scale 1:15,000,000  
Relative Population  
standard parallels 14°N and 14°S

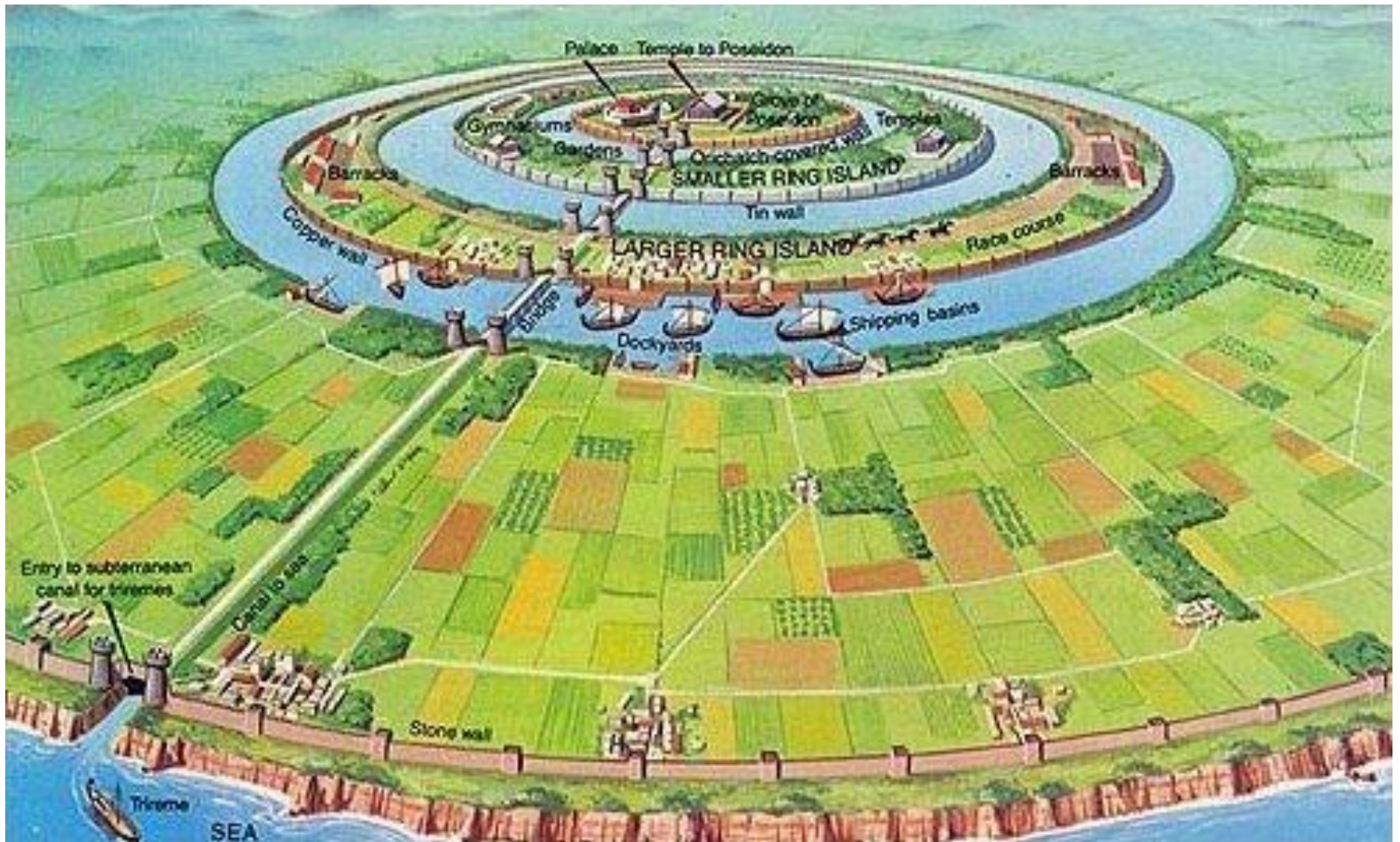


April 2005

These are not the authors' conclusions.  
They are merely the authors' conclusions.  
They are not intended to be used as a guide.  
They do not represent the views of the authors.  
Boundary representation is not necessarily authoritative.

BRUNNEN, GERMANY

# Atlántida



# Atlantes de Tula



# Teotihuacán

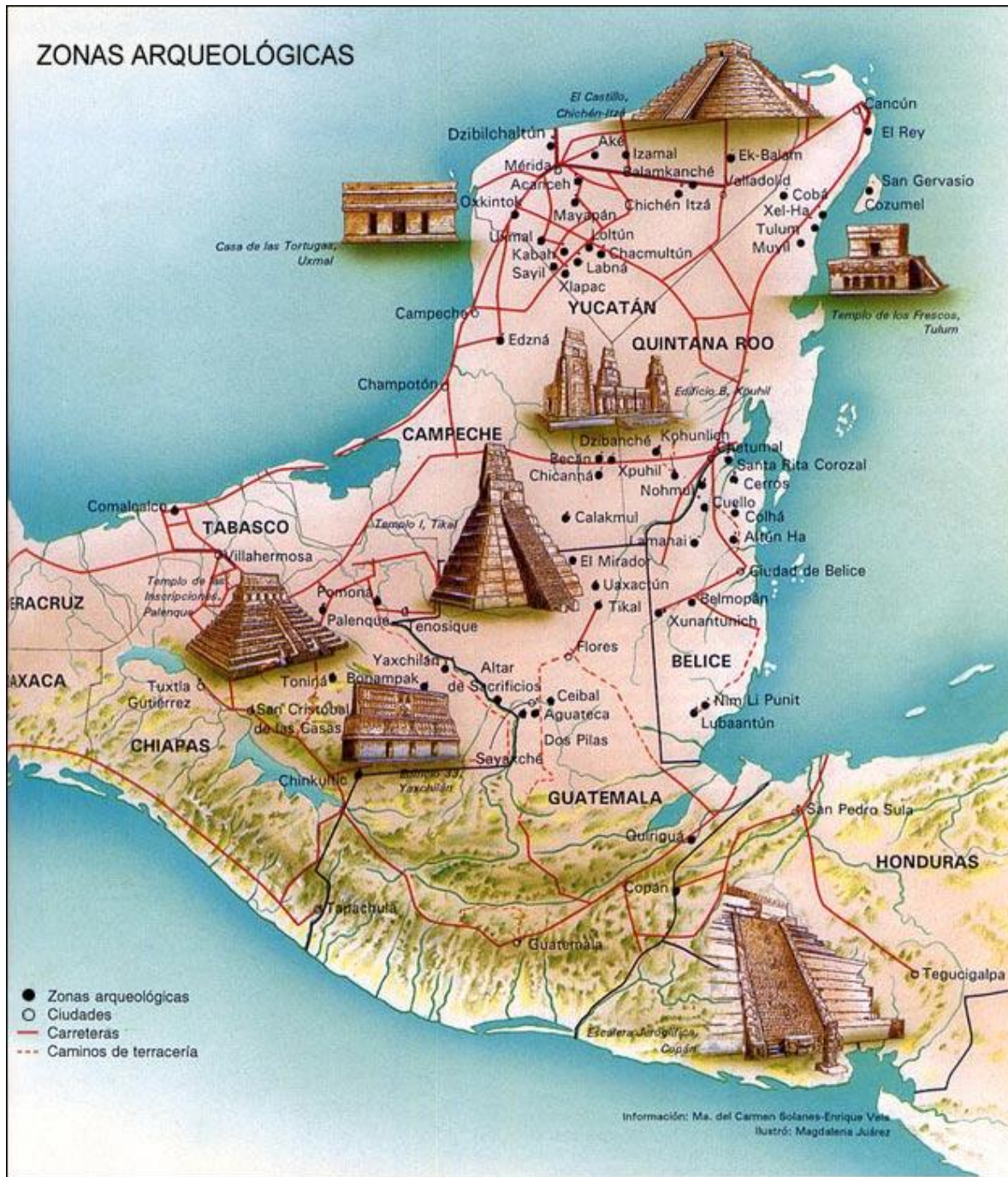


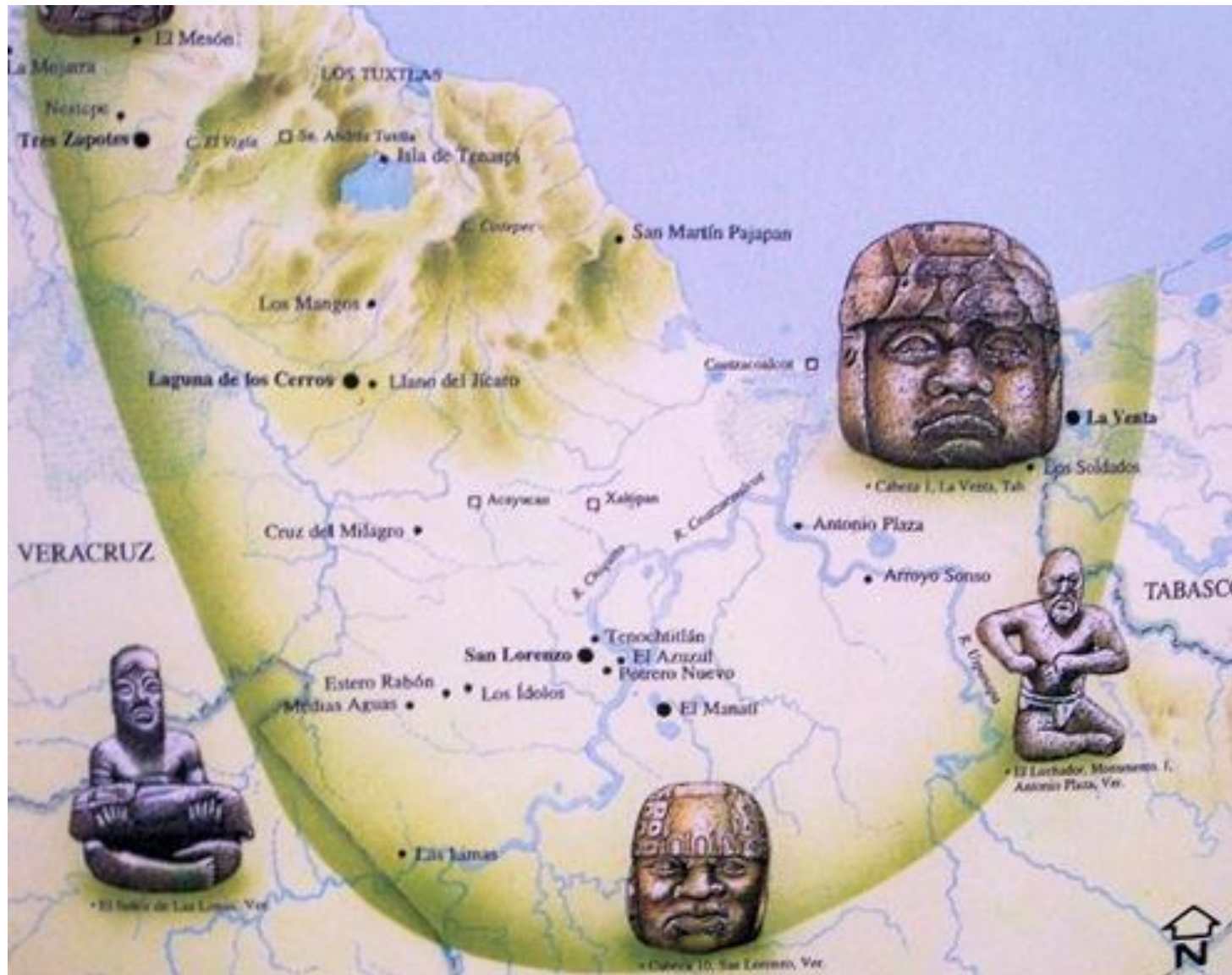


# Chichén Itzá





# ZONAS ARQUEOLÓGICAS





## Cabezas Olmecas



# ESFINGE EGIPCIA



# Pirámides de Egipto




# Machu Picchu





ATLAS



ATLANTEOTL



Pero cuando la naturaleza divina de los reyes descendientes de Poseidón se vio disminuida, la soberbia y las ansias de dominación se volvieron características de los atlantes. Según el *Timeo*, comenzaron una política de expansión que los llevó a controlar los pueblos de Libia hasta Egipto y de Europa, hasta Tirrenia. Cuando trataron de someter a Grecia y Egipto, fueron derrotados por los atenienses.



El *Critias* señala que los dioses decidieron castigar a los atlantes por su soberbia, pero el relato se interrumpe en el momento en que Zeus y los demás dioses se reúnen para determinar la sanción. Sin embargo, habitualmente se suele asumir que el castigo fue un gran terremoto y una subsiguiente inundación que hizo desaparecer la isla en el mar, "en un día y una noche terribles", según señala el diálogo en *Timeo*.

El manuscrito Troano parece haber sido escrito hace unos 3.500 años entre los mayas del Yucatán.

He aquí la descripción que hace de la catástrofe que sumergió la isla de Poseidón: «En el año 6 Kan, en el undécimo Muluc del mes Zac, hubo terribles terremotos que siguieron sin interrupción hasta el décimo tercio Chuen. El país de los montículos de lodo, la tierra de Mu, creció; elevada por dos veces, desapareció durante la noche, sacudidas sin cesar las profundidades por fuerzas volcánicas. Faltando a éstas la salida, hundían y elevaban la tierra en diferentes sitios.

# La Atlántida se Hundió en el fondo de los Mares



## CIENCIA Y TECNOLOGÍA

## "Pirámides" a 700 m de profundidad

## Una enorme meseta tiene parecido con un complejo urbano

El equipo cubano-canadiense que descubrió la presunta isla hundida entre la Península de Yucatán y la costa noroccidental de Cuba encontró a 700 metros de profundidad, gracias a su robot submarino, una enorme meseta cubierta de arena, muy parecida a un desarrollo urbano, con pirámides, caminos y edificios.

—En el fondo del océano los investigadores vieron lo que parece una isla, con sus bahías y líneas costeras, como las que se conocen en la superficie. Esta isla y el resto de la porción de tierra entre Cuba y Yucatán pudo haberse hundido hace 15,000 años —dice el informe de la Academia de Ciencias de Cuba (ACC).

—Las estructuras megalíticas (grandes piedras aparentemente sin labrar) miden dos y tres metros cúbicos y algunas hasta centenas de metros cuadrados, como si fueran manzanas enteras, ordenadas urbanísticamente.

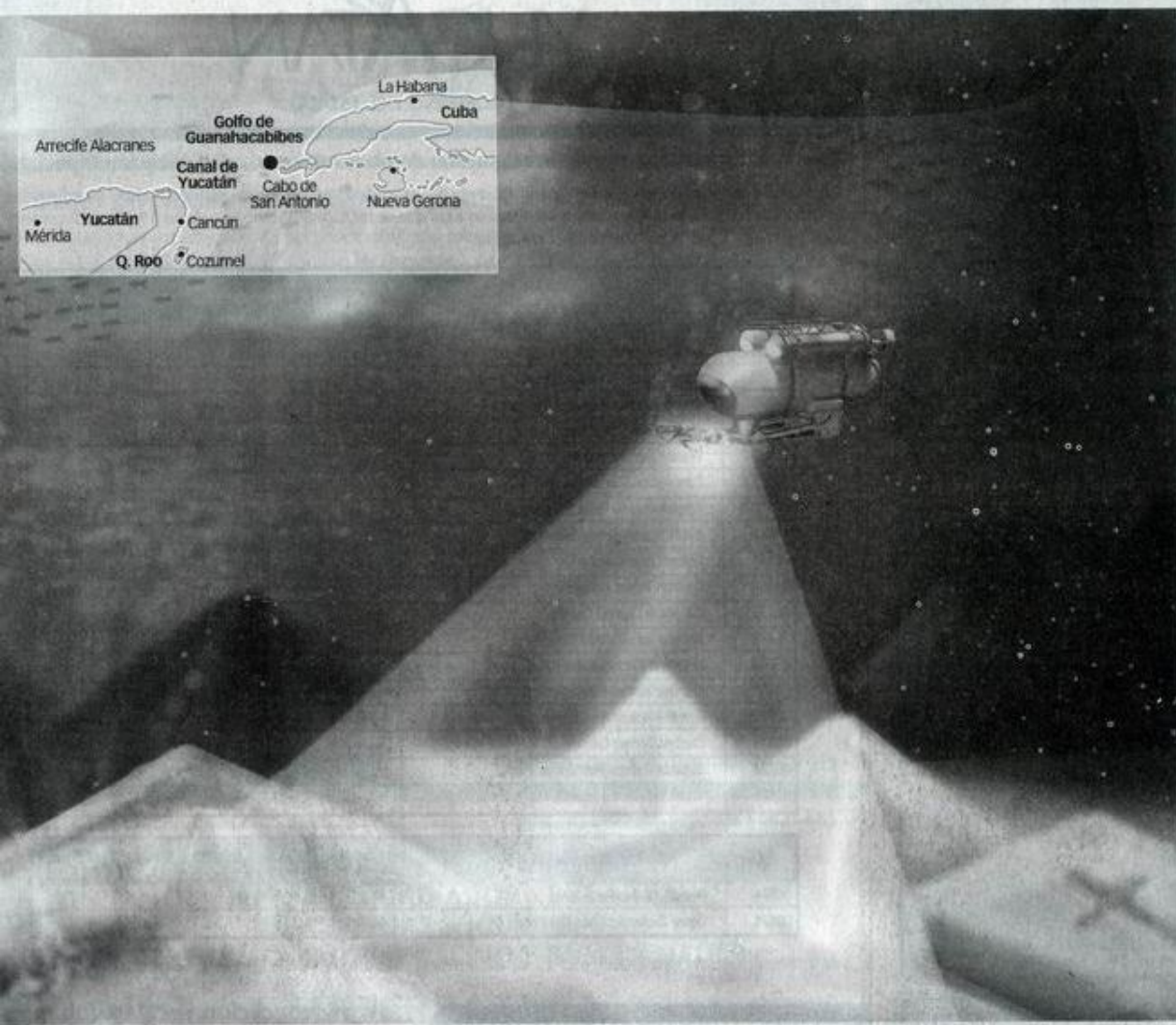
—También aparecen formaciones rocosas de crestas, bloques cúbicos —algunos alineados per-

las de los egipcios. Lo interesante son las estructuras que se repiten, y entre ellas una extremadamente llamativa: un cuadrado con una cruz en medio.

Según la Academia de Ciencias cubana, "todo esto generó el entusiasmo inicial de que podía ser una ciudad sumergida, pero con lo investigado hasta ahora no se puede afirmar cabalmente".

El geofísico cubano Manuel Iturralde-Vinent, comisionado por la Academia para seguir los resultados de los descubrimientos, dice, según el informe, que hasta ahora los científicos no tiene una explicación natural a ese hallazgo. "De ahí parte la suposición de que las estructuras de la isla hundida hayan sido hechas por seres inteligentes. Pero hay que averiguar quiénes, cómo, cuándo y por qué las crearon".

Lo que más intriga a los investigadores es la naturaleza de las piedras extraídas del mar. Las estructuras megalíticas son de granito muy pulido, material inexistente en toda la parte noroeste de Cuba, donde sólo hay piedra caliza muy fracturada. Ese material es totalmente ajeno a Cuba y también a la Península de Yucatán, donde predomina igualmente la piedra caliza. Sólo hay granito en el centro de México, a miles de




# Pirámide sumergida de Yoganuni



# TRIANGULO DE LAS BERMUDAS

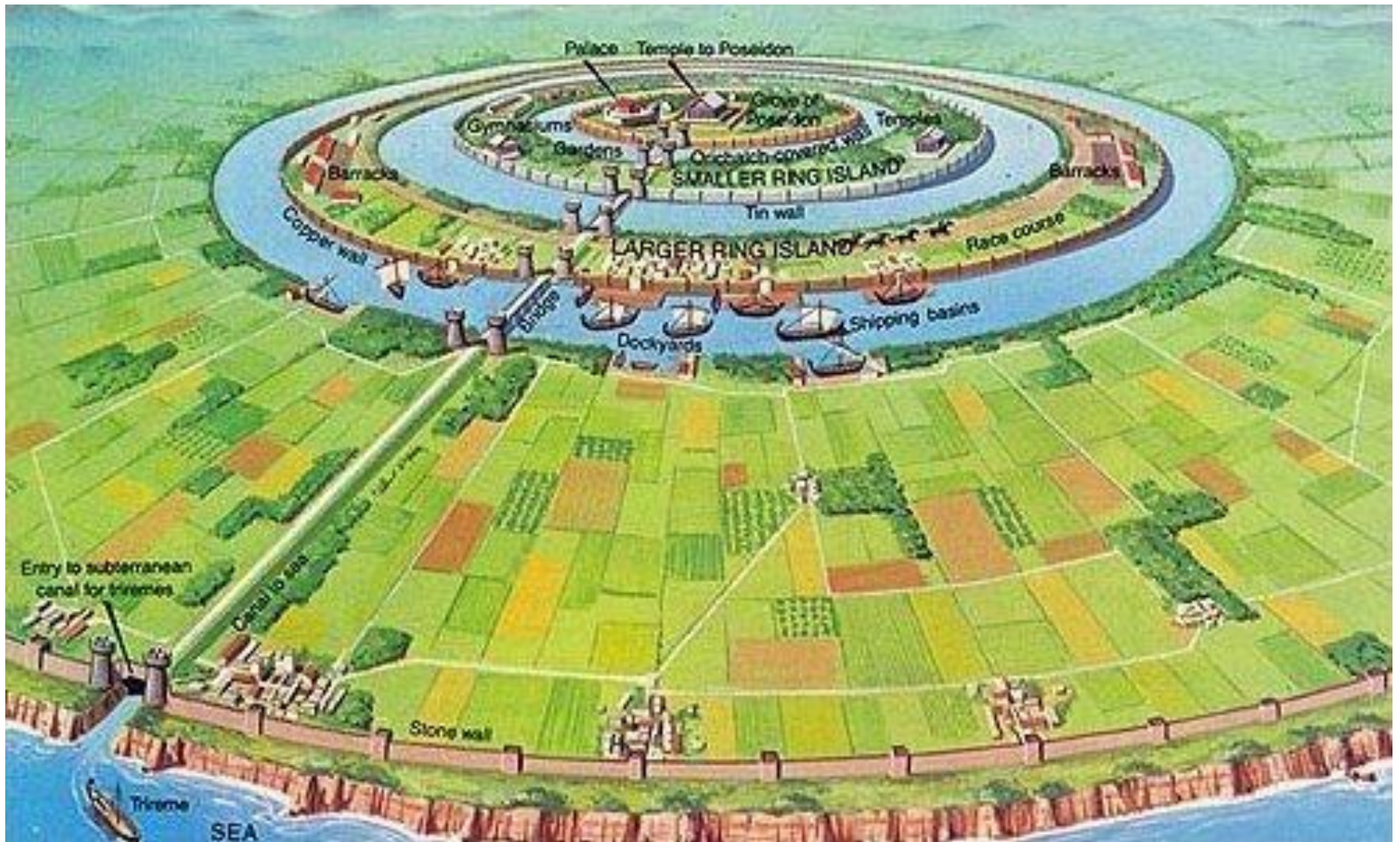


# Aztlán - La Peregrinación de los Aztecas

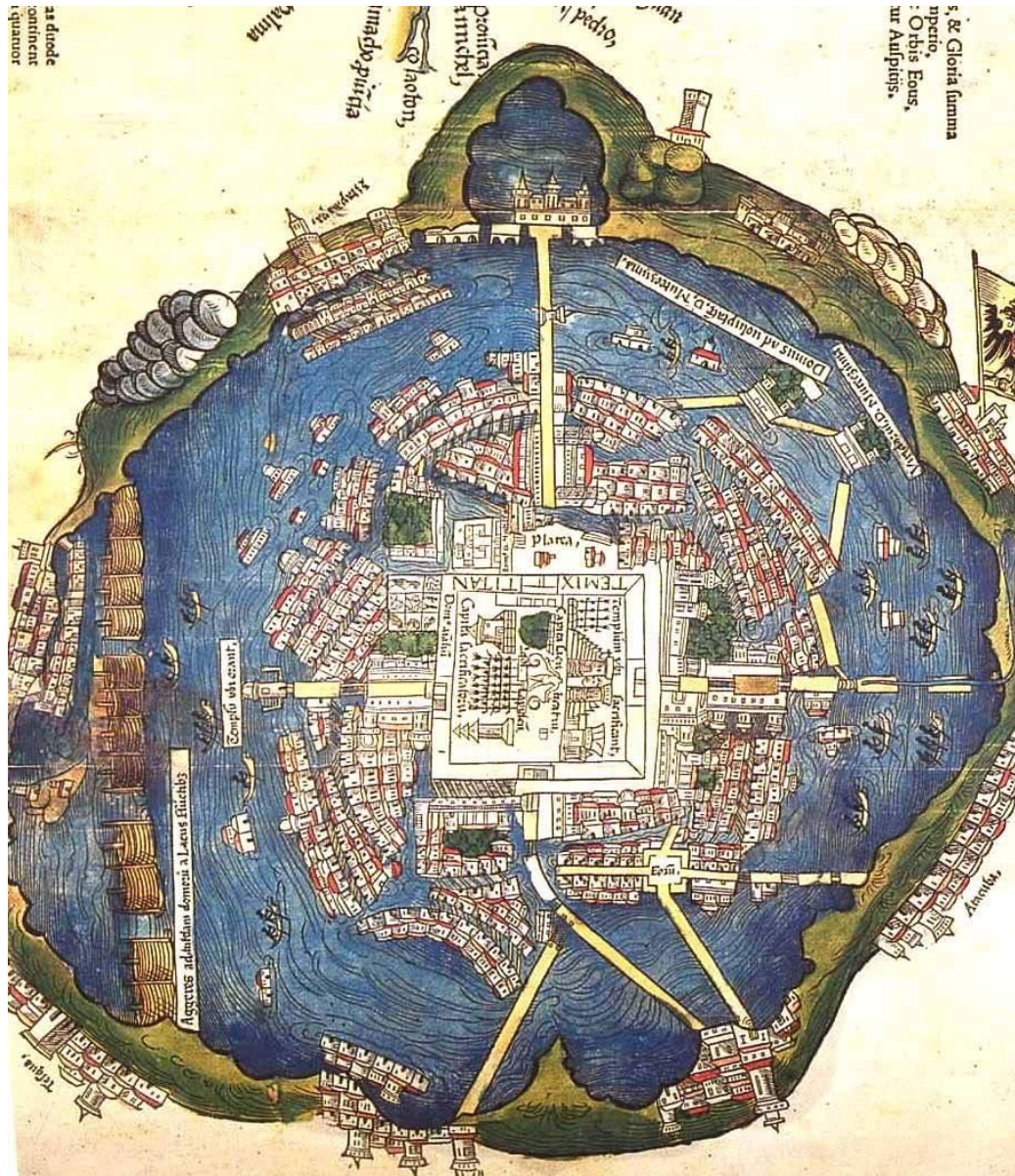




# Atlántida



# Tenochtitlán



AZTLAN

# Mexcaltitlan, Nayarit





# Similitudes con otras lenguas

<b>Preamericano</b>	<b>Latín</b>	<b>Ingles</b>	<b>Sueco</b>	<b>Alemán</b>	<b>Español</b>
<b>Tun</b>	<b>Lapidem</b>	<b>Stone</b>	<b>Sten</b>	<b>Stein</b>	<b>Piedra</b>
<b>Hun</b>	<b>Unus</b>	<b>One</b>	<b>Frances:</b>	<b>Une</b>	<b>Uno</b>
<b>Nahuatl</b>	<b>Griego</b>	<b>Latin</b>	<b>Frances</b>	<b>Chino</b>	<b>Español</b>
<b>Teotl</b>	<b>Theos</b>	<b>Deus</b>	<b>Dieu</b>	<b>Tao</b>	<b>Dios</b>
<b>MAYA</b>	<b>LATIN</b>	<b>ESPAÑOL</b>	<b>INGLES</b>	<b>FRANCES</b>	<b>RUSO</b>
<b>Na o Ma</b>	<b>Mater</b>	<b>Madre</b>	<b>Mother</b>	<b>Mère</b>	<b>Mat</b>
<b>Vinah</b>	<b>Divinus</b>	<b>Divino</b>	<b>Divine</b>	<b>Sánscrito:</b>	<b>Divino</b>
				<b>Deva</b>	
<b>Maya</b>	<b>Caldeo</b>	<b>Latin</b>	<b>Español</b>	<b>Ingles</b>	<b>Alemán</b>
<b>U</b>	<b>U</b>	<b>Luna</b>	<b>Luna</b>	<b>Moon</b>	<b>Mond</b>
<b>Maya</b>	<b>Etiope</b>	<b>Asirio- Babilónico</b>	<b>Arabe</b>	<b>Español</b>	
<b>Ba</b>	<b>Bet</b>	<b>Bitu</b>	<b>Baitu</b>	<b>Casa</b>	



	<b>Maya</b>	<b>Latin</b>	<b>Ingles</b>	<b>Hindi</b>
Padre	Pa	Pater	Father	Pitā

Le Plongeon, uno de los primeros investigadores de la cultura preamericana, afirma que el alfabeto griego constituye un texto en idioma maya relatando la tragedia de un continente desaparecido.



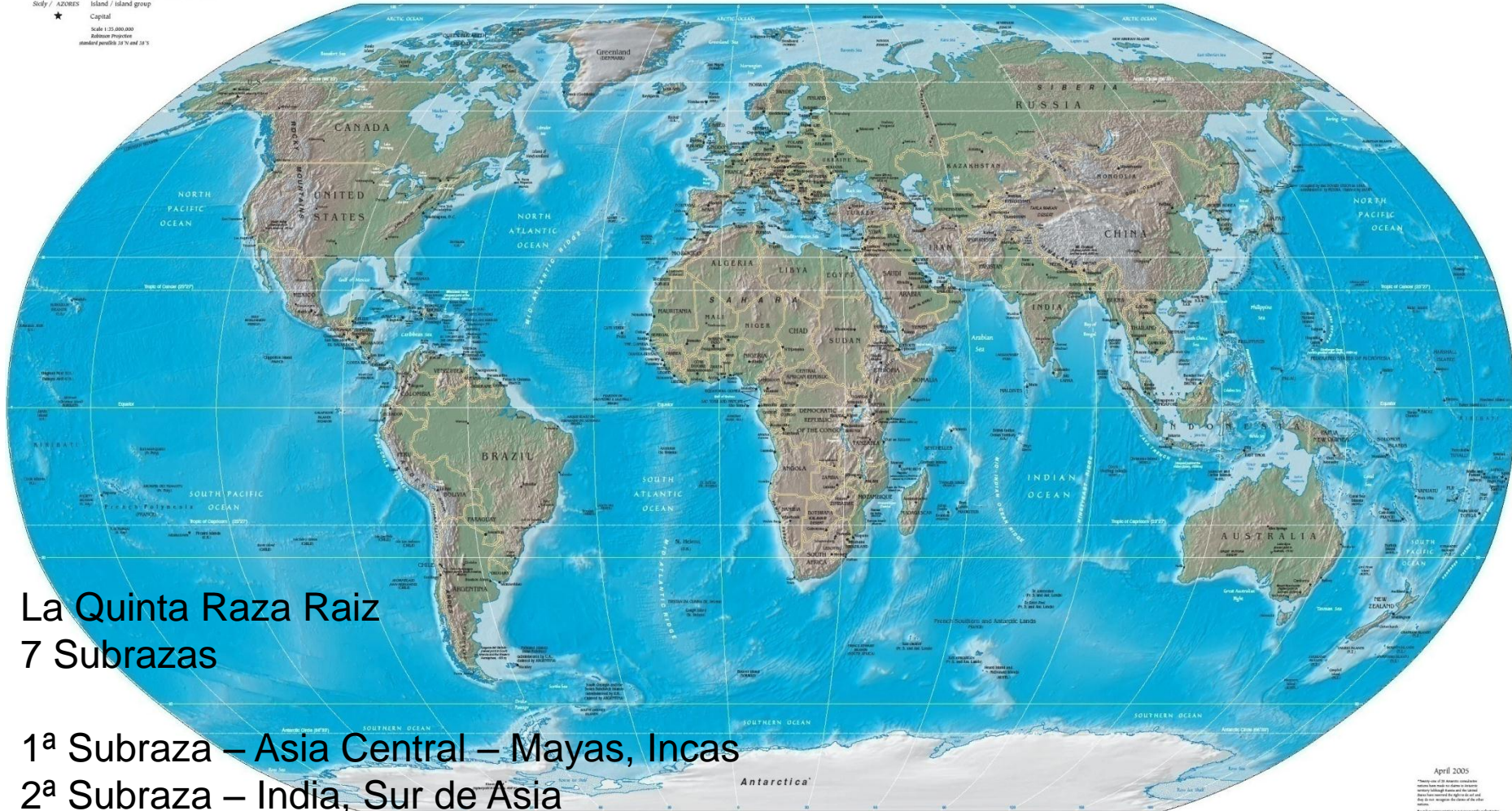
Otra reminiscencia de concepciones preamericanas:  
Ka (Alma) doble del cuerpo en Egipto.  
Ka en Maya es un partícula duplicativa.

Kabaguil – Dios Maya

Significa : Lo oculto, Doble, que no se ve, y al mismo tiempo se ve por sus Manifestaciones.

# Los Hijos del Quinto Sol

Isle / AZORES Island / island group  
★ Capital  
Scale 1:15,000,000  
Billion Population  
standard parallels 10° N and 10° S



## La Quinta Raza Raiz 7 Subrazas


- 1ª Subraza – Asia Central – Mayas, Incas
- 2ª Subraza – India, Sur de Asia
- 3ª Subraza – Babilonia, Caldea, Persia
- 4ª Subraza – Grecia, Roma
- 5ª Subraza – Anglosajones y Teutones
- 6ª Subraza – America
- 7ª Subraza - ?

Siete Mil Millones de Habitantes

April 2005

Many one of 10 million population  
are not shown in this map  
This map is not a political map  
and is not a map of the world  
It is a map of the world's population  
and is not a political map

WORLD POPULATION





PROXIMA CONFERENCIA

# LAS DOS LINEAS DE LA VIDA



MARTES 26 DE FEBRERO

7 PM